

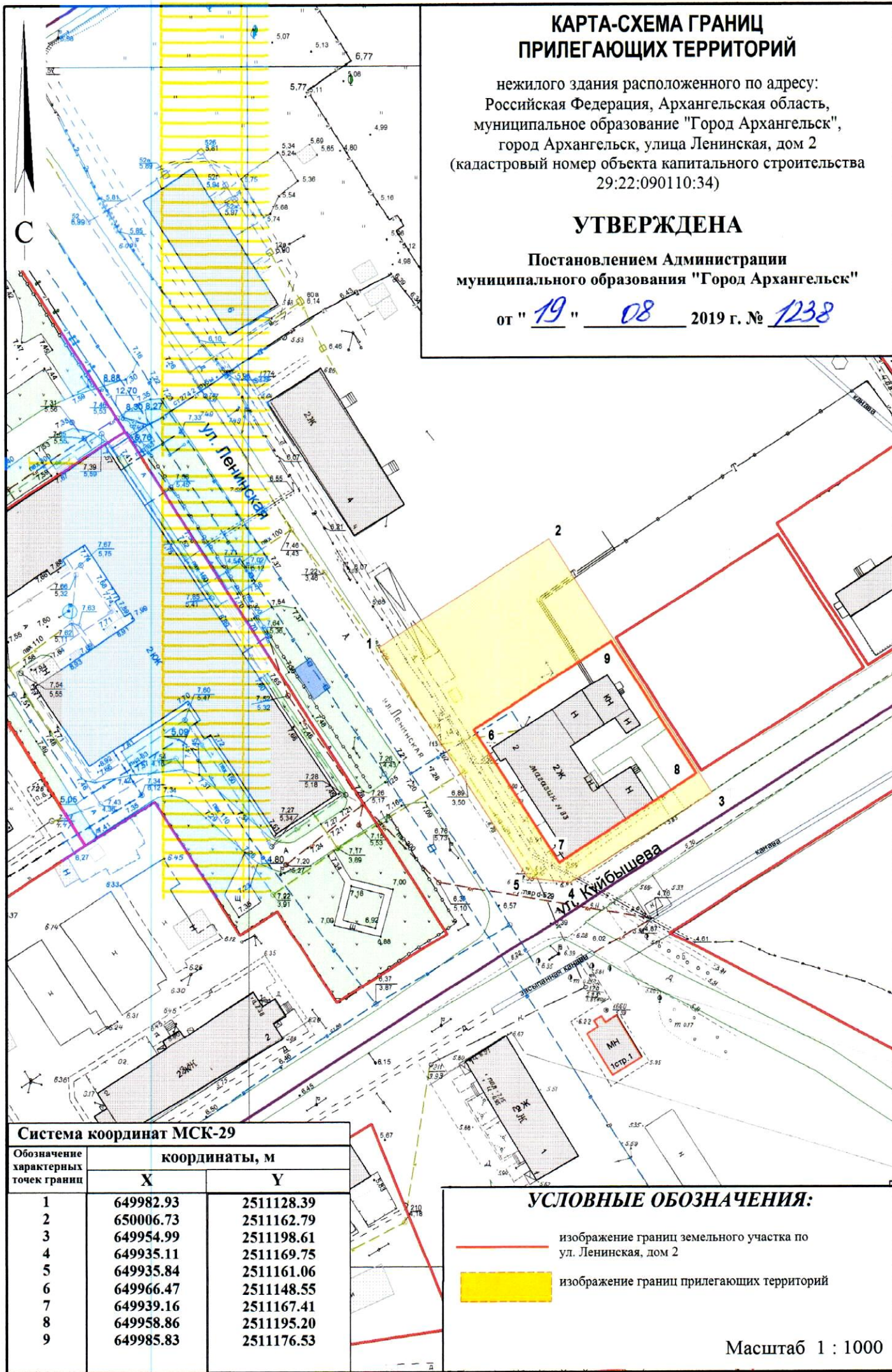
КАРТА-СХЕМА ГРАНИЦ ПРИЛЕГАЮЩИХ ТЕРРИТОРИЙ

нежилого здания расположенного по адресу:
Российская Федерация, Архангельская область,
муниципальное образование "Город Архангельск",
город Архангельск, улица Ленинская, дом 2
(кадастровый номер объекта капитального строительства
29:22:090110:34)

УТВЕРЖДЕНА

Постановлением Администрации
муниципального образования "Город Архангельск"



от " 19 " 08 2019 г. № 1238



Система координат МСК-29

Обозначение характерных точек границ	координаты, м	
	X	Y
1	649982.93	2511128.39
2	650006.73	2511162.79
3	649954.99	2511198.61
4	649935.11	2511169.75
5	649935.84	2511161.06
6	649966.47	2511148.55
7	649939.16	2511167.41
8	649958.86	2511195.20
9	649985.83	2511176.53

УСЛОВНЫЕ ОБОЗНАЧЕНИЯ:

-  изображение границ земельного участка по ул. Ленинская, дом 2
-  изображение границ прилегающих территорий

Масштаб 1 : 1000